

Ansökan skickas till: Tingsryds Kommun,  
Miljö- och byggnadsförvaltningen, Box 88,  
362 22 Tingsryd eller mbf@tingsryd.se

## Byggplats och sökanden


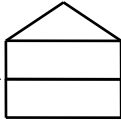
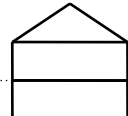
Fastighetsbeteckning:	Fastighetens adress:	
Sökande:	Person-/organisationsnummer:	
Adress:	Postnummer:	Ort:
Telefon, dagtid:	Telefon, kvällstid:	
E-post:	Godkänner kommunikation via e-post: <input type="checkbox"/> Ja <input type="checkbox"/> Nej	
Fastighetsägaren (om annan än sökanden) namn och adress:		Telefon:

## Uppgifter om planerad tomtplats

Tomtplats utgörs av		
<input type="checkbox"/> Ängsmark	<input type="checkbox"/> Skogsmark	<input type="checkbox"/> Åkermark <input type="checkbox"/> Vid sjö eller vattendrag, avstånd _____ m
<input type="checkbox"/> Befintlig fastighet	<input type="checkbox"/> Tilltänkt avstyckning (fastighetsarea) ca m <sup>2</sup> _____	<input type="checkbox"/> Arrenderad mark
Särskilda upplysningar		

## Uppgifter om planerad nybyggnad

<input type="checkbox"/> Enbostadshus	<input type="checkbox"/> Tvåbostadshus	<input type="checkbox"/> Fritidshus	<input type="checkbox"/> Komplementbyggnad	<input type="checkbox"/> Annat:
---------------------------------------	----------------------------------------	-------------------------------------	--------------------------------------------	---------------------------------

<input type="checkbox"/> En våning utan källare och utan inredd vind. 	<input type="checkbox"/> En våning med källare men utan inredd vind. 	<input type="checkbox"/> Annat..... 
--------------------------------------------------------------------------------------------------------------------------------------------------------------	-------------------------------------------------------------------------------------------------------------------------------------------------------------	----------------------------------------------------------------------------------------------------------------------------

Preliminärt beräknad bostadsyta \_\_\_\_\_ m<sup>2</sup>  
Preliminärt beräknad yta övrigt \_\_\_\_\_ m<sup>2</sup>

## Vattentäkt

Anslutning till kommunal eller annan gemensam anläggning <input type="checkbox"/> Ja <input type="checkbox"/> Nej	
<input type="checkbox"/> Befintlig brunn	<input type="checkbox"/> Ny brunn <input type="checkbox"/> Bergborrad brunn <input type="checkbox"/> Grävd brunn
Grundvattennivå Avstånd från markyta till normalvattennivå _____ m	
Föreningsskällor inom 200 m avstånd (redovisas även på situationsplan)	
<input type="checkbox"/> Avloppsinfiltration _____ m	<input type="checkbox"/> Gödselstad _____ m <input type="checkbox"/> Övrigt _____ m <input type="checkbox"/> Saknas _____

## Avloppsanläggning

Anslutning till kommunal eller annan gemensam anläggning <input type="checkbox"/> Ja <input type="checkbox"/> Nej	
<input type="checkbox"/> Infiltration efter slamavskiljning	<input type="checkbox"/> Markbädd efter slamavskiljning <input type="checkbox"/> Annan anläggning
Vattentäkter inom 200 m avstånd (redovisas även på situationsplan)	
<input type="checkbox"/> Ytvatten	<input type="checkbox"/> Grävd brunn <input type="checkbox"/> Bergborrad brunn
Markförhållanden ca 1,5 - 2 m under markytan	
<input type="checkbox"/> Sand och grus	<input type="checkbox"/> Grovmo <input type="checkbox"/> Morän <input type="checkbox"/> Lera <input type="checkbox"/> Ytligt berg <input type="checkbox"/> Annat

## Handlingar som skall bifogas

Situationsplan, vägbeskrivning och tillstånd. För mer information se sidan 3 under rubriken "Till ansökan ska bifogas".

### Information om förhandsbesked

Ett beslut om förhandsbesked innebär att Miljö- och byggnadsnämnden prövar om åtgärd som kräver bygglov kan tillåtas på den avsedda platsen. Nämnden kan i beslutet bestämma de villkor som behövs för att bygglov senare skall kunna beviljas.

Ett positivt förhandsbesked möjliggör avstyckning för bostadsändamål och kan inte lämnas förrän det är utrett om vatten- och avloppsfrågan är möjlig att lösa. Därför måste Du i regel gräva en provgrop med 1,5 - 2 m djup innan Din ansökan behandlas. Provgropen visar om marken är lämplig för infiltration.

Ett positivt förhandsbesked är bindande vid prövning av ansökan om bygglov som görs inom två år från dagen för beslutet om positivt förhandsbesked. Görs inte ansökan om bygglov inom två år från dagen för beslutet upphör tillståndet att gälla. Åtgärden får ej påbörjas innan bygglov föreligger.

Frågor besvaras av Miljö- och byggnadsförvaltningen tel. 0477-441 00.

### Information om behandling av personuppgifter

**Personuppgifter som behandlas** - Namn, adress, fastighetsbeteckning, person-/organisationsnummer, telefonnummer och e-postadress.

**Ändamål med behandlingen** - Vid handläggning av ditt ärende registreras och behandlas de personuppgifter som framgår ovan. Behandlingen sker i det ärendehanteringssystem som verksamheten använder.

**Laglig grund för behandlingen** - En arbetsuppgift i samband med myndighetsutövning ska kunna utföras.

**Lagringstid** - För evigt.

**Personuppgiftsansvarig** - Kommunstyrelsen, kommunen@tingsryd.se

**Lämna klagomål på personuppgiftshantering** - Du får gärna kontakta oss med frågor eller klagomål som rör behandlingen av personuppgifter. Du når vårt dataskyddsbud via e-post [dataskydd@sydarkivera.se](mailto:dataskydd@sydarkivera.se). Du kan också lämna in klagomål rörande personuppgiftshandlingen hos Datainspektionen som är tillsynsmyndighet.

**Läs mer om hur kommunen hanterar personuppgifter** - [www.tingsryd.se](http://www.tingsryd.se) under fliken Kommunen/Behandling av personuppgifter.

### Underskrift

\_\_\_\_\_  
Ort och datum

\_\_\_\_\_  
Underskrift

\_\_\_\_\_  
Namnförtydligande

### Till ansökan ska bifogas:

**Situationsplan** i lämplig skala (t ex tomtkarta) som visar:

- \* fastigheten med boningshus, uthus, avloppsanordningens tänkta placering, egen brunn, markens huvudsakliga lutning, andra befintliga eller planerade brunnar inom 200 m, farbar väg för slamsugningsfordon samt var provgropar finns.
- \* Redovisning av befintlig avloppsanordning vid anmälan om ändring.
- \* Plats för utsläpp från markbädd.
- \* Diken/vattendrag.
- \* Infiltrationsplats

**Vägbeskrivning** i förekommande fall

**Tillstånd** att utnyttja annans mark för **avloppsanordning** avtalas lämpligen med servitut.

*Exempel på upprättande av situationsplan:*

